

REGLEMENT ZONE U1F (FAUBOURGS)

ANNEXE II

PLAN DES EMPRISES ET HAUTEURS AUTORISEES

SECTEUR EST



PLAN DE REPERAGE DES ILOTS



SECTEUR EST













SECTION CADASTRALE
AT
13
 N° D'ÎLOT INSEE

PLAN D'OCCUPATION DES SOLS

RUE DU JARDIN-BEAUMETZ

CANAL DU MOULIN

RUE DE LA BARDACANE

	IMMEUBLE, PARTIE D'IM. OU ELEMENT CLASSE OU INSCRIT MONUMENT HISTORIQUE (LOI DU 31/12/1913)		BATIMENT POUVANT ETRE RESTAURE MAIS NON RECONSTRUIT. (REGLEMENT)		IMPLANTATION OBLIGATOIRE HORS DE LA LIMITE DU DOMAINE DES VOIES ET EMPRISES PUBLIQUES. (REGLEMENT)
	IMMEUBLE, OU ELEMENT A CONSERVER (ART. L. 123-1/7° CODE DE L'URBANISME)		EMPRISE NON CONSTRUCTIBLE		SECTEUR PARTICULIER
	IMMEUBLE OU PARTIE D'IMMEUBLE DONT LA DEMOLITION POURRA ETRE IMPOSEE (ART. L. 123-1/10° CODE DE L'URBANISME)		ESPACE BOISE CLASSE (ART. L. 130-1 DU CODE DE L'URBANISME)		EMPLACEMENT RESERVE
	EMPRISE CONSTRUCTIBLE		HAUTEUR MAXIMALE AUTORISEE. (REGLEMENT)		PERIMETRE DU SITE CLASSE
		